

**Uchwała Nr42...../03
Zarządu Powiatu Bydgoskiego
z dnia ..11.09.2003..... 2003r.**

w sprawie wyrażenia opinii na temat zakwalifikowania dróg znajdujących się na terenie gminy Sicienko jako drogi gminne.

Na podstawie art. 7 ust.2 ustawy z dnia 21 marca 1985r. o drogach publicznych (Dz.U. z 2000r. Nr 71 poz. 838 z późniejszymi zmianami) oraz art.32 ust.1 ustawy z dnia 5 czerwca 1998r. o samorządzie powiatowym (Dz.U. z 2001r. Nr 142 poz. 1592 z późniejszymi zmianami)

**Zarządu Powiatu Bydgoskiego
uchwała co następuje :**

§ 1


Opiniuje pozytywnie propozycję Wójta Gminy Sicienko w sprawie zaliczenia do kategorii gminnych dróg przedstawionych w załączniku do niniejszej uchwały.

§ 2


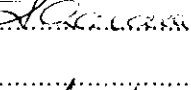


O treści podjętej uchwały należy poinformować Wójta Gminy Sicienko.


§ 3

Uchwała wchodzi w życie z dniem podjęcia.


Przewodniczący
Zarządu Powiatu Bydgoskiego

Członkowie Zarządu:

- 1. 
- 2. 
- 3.
- 4. 
- 5. 

.....PRAWNY


Wykaz dróg na terenie Gminy Sicienko zaliczonych do dróg gminnych

Lp.	Nazwa drogi	Przebieg drogi
1.	Dąbrowice-Wierzchucinek	Od drogi woj. Nr 243 w m. Dąbrowice do drogi pow. Nr 1909C w m. Wierzchucinek
2.	Kruszyn-Osówiec	Od drogi kraj. Nr 10 w m.Kruszyn przez wieś Kruszyniec, Pawłówek do drogi pow. Nr 1529C w m.Osówiec
3.	Kruszyn-Zielonczyn	Od drogi kraj. Nr 10 w m.Kruszyn do drogi pow. Nr 1534C w m. Zielonczyn
4.	Strzelewo-Zielonczyn	Od drogi kraj. Nr 10 w m.Strzelewo do drogi pow. Nr 1534C w m.Zielonczyn
5.	Samsieczno-Marynin	Od drogi pow. Nr 1909C w m.Samsieczno do granicy gminy Mrocza w m.Marynin
6.	Łukowiec-Krapiewo	Od drogi pow. Nr 1510C w m.Łukowiec do granicy gminy Koronowo
7.	Mochle-Morzewiec	Od drogi woj. Nr 244 w m.Mochle do granicy gminy Koronowo
8.	Strzelewo-Kamieniec	Od drogi kraj. Nr 10 w m.Strzelewo przez m.Kamieniec do drogi woj. Nr 244
9.	Mochle-Piotrkówko	Od drogi woj. Nr 244 w m.Mochle do m.Piotrkówko
10.	Sicienko-Piotrkówko	Od drogi pow. Nr 1528C w m.Sicienko przez m.Chmielewo do m.Piotrkówko
11.	Trzemiętowo-Trzemiętowo Kolonja	Od drogi pow. Nr 1527C przez m.Trzemiętowo Kolonia do drogi pow. Nr 1909C
12.	Samsieczno-Samsieczno Wybudowanie	Od drogi pow. Nr 1909C w m.Samsieczno do linii Lasów Państwowych w Samsiecznie Wybudowanie
13.	Osówiec-Dąbrówka Nowa	Od drogi pow. Nr 1529C w m.Osówiec do drogi gminnej Kruszyn-Dąbrówka Nowa
14.	Osówiec-Szczutki	Od drogi pow. 1530C w m.Osówiec do drogi gminnej w m.Szczutki
15.	Kruszyn-Dąbrówka Nowa	Od drogi kraj. Nr 10 w m.Kruszyn do drogi woj. Nr

		244 w m.Dąbrówka Nowa
16.	Pawłówek-Bydgoszcz	Od drogi kraj nr 10 w m.Pawłówek do granic Miasta Bydgoszcz
17.	Pawłówek PKP-Pawłówek	Od torów PKP Bydgoszcz-Piła w m.Pawłówek przez m.Pawłówek do drogi kraj. nr 10
18.	Wojnowo-Jezioro Wierzchucińskie Duże	Od m. Wojnowo przez m.Nowaczkowo, m.Wierzchucinek do drogi pow. Nr 1527C
19.	Słupowo-Łukowiec	Od drogi pow. Nr 1510C w m.Słupowo do drogi gminnej w m.Łukowiec
20.	Wierzchucinek-Trzemiętówko	Od drogi pow. Nr 1909C w m.Wierzchucinek do m.Trzemiętówko
21.	Gliszcz-Jezioro Słupowskie	Od drogi pow. Nr 1909C w m.Gliszcz do granicy gminy Mrocza
22.	Kruszyn-Kruszyniec	Od drogi kraj. Nr 10 w m.Kruszyn do drogi gminnej w m.Kruszyniec
23.	Osówiec-Osówiec Wybudowanie	Od drogi gminnej w m.Osówiec do osiedla Osówiec Wybudowanie
24.	Nowaczkowo-Witoldowo	Od drogi pow. Nr 1527C przez m.Nowaczkowo do m.Witoldowa w gminie Koronowo
25.	Wierzchucinek-Witoldowo	Od drogi pow. Nr 1909C w m.Wierzchucinek do m.Witoldowo w gminie Koronowo
26.	Dąbrowice-Murucin	Od drogi woj. Nr 243 w m.Dąbrowice do drogi pow. Nr 1510C w m.Murucin
27.	Łukowiec-Drzewianowo	Od drogi pow. Nr 1510C w m.Łukowiec do granicy gminy Mrocza
28.	Wierzchucinek-Gogolin	Do drogi pow. Nr 1909C w m.Wierzchucinek do m.Gogolin w gminie Koronowo
29.	Trzemiętowo-Jezioro Słupowskie	Od drogi pow. Nr 1527C w m.Trzemiętowo do drogi gminnej w m.Gliszcz Kolonia
30.	Trzemiętowo-Gogolinek	Od drogi pow. Nr 1909C w m.Trzemiętowo przez m.Trzemiętówko do m.Gogolinek w gminie Koronowo
31.	Wojnowo-Piotrkówko	Od drogi woj. Nr 244 w m.Wojnowo do drogi gminnej w m.Piotrkówko
32.	Goncarzewy-Siczenko	Od drogi pow. Nr 1910C w m.Goncarzewy przez m.Kasporowo do drogi pow. Nr 1528C w m.Siczenko
33.	Dąbrówka Nowa-Siczenko	Od drogi woj. 244 w m.Dąbrówka Nowa do drogi

		pow. Nr 1910C w m.Siczenko
34.	Mochle-Osówiec	Od drogi woj. Nr 244 w m.Mochle do drogi gminnej w m.Osówiec
35.	Droga kraj. Nr 25-Mochle	Od drogi kraj. Nr 25 przez m.Szczutki do drogi woj. Nr 244 w m.Mochle
36.	Droga kraj. Nr 25-Smukała	Od drogi kraj. Nr 25 do granicy Miasta Bydgoszcz
37.	Goncarzewy-Samsieczno	Od rogi pow. Nr 1910C w m.Gonarzewy do drogi pow. Nr 1909C w m.Samsieczno
38.	Wierzchucice-Wierzchucinek	Od granicy gminy Koronowo w m.Wierzchucice do drogi gminnej w m.Wierzchucinek
39.	Sitno-Dąbrówka Nowa	Od drogi pow. Nr 1909C w m.Sitno do drogi gminnej Dąbrówka Nowa w m.Dąbrówka Nowa
40.	Osówiec Las-Dąbrówka Nowa Las	Od drogi pow. Nr 1531C w m.Osówiec do drogi gminnej Kruszyn-Dąbrówka nowa w m.Dąbrówka nowa