

UCHWAŁA NR 145 / 2012
ZARZĄDU POWIATU BYDGOSKIEGO
z dnia 19.09..... 2012 r.

w sprawie zaliczenia do kategorii dróg gminnych

Na podstawie art. 7 ust. 2 ustawy z dnia 21 marca 1985 roku o drogach publicznych /Dz. U. z 2007 roku, Nr 19, poz. 115 ze zmianami¹/ uchwala się co następuje:

§ 1

Opiniuje się pozytywnie propozycję Wójta Gminy Białe Błota w sprawie zaliczenia do kategorii dróg gminnych dwunastu odcinków dróg położonych na terenie gminy Białe Błota, wymienionych w załączniku nr 1 stanowiącym wykaz ulic i wskazanych w załącznikach graficznych nr 2, 3 i 4.




§ 2

O treści podjętej uchwały Przewodniczący Zarządu Powiatu Bydgoskiego powiadomi Wójta Gminy Białe Błota.

§ 3

Uchwała wchodzi w życie z dniem podpisania.

Członkowie Zarządu:

1. 
2. 
3. *Kuczkówna*
4. 


Przewodniczący
Zarządu Powiatu Bydgoskiego

.....


Wojciech Porzych

¹ Dz. U. z 2007 r.: nr 19 poz. 115, nr 23 poz. 136, nr 192 poz. 1381
z 2008 r.: nr 54 poz. 326, nr 218 poz. 1391, nr 227 poz. 1505,
z 2009 r.: nr 19 poz. 100, 101, nr 86 poz. 720, nr 168 poz. 1323,
z 2010 r.: nr 106 poz. 675, nr 152 poz. 1018, nr 225 poz. 1466,
z 2011 r.: nr 5 poz. 13 i Nr 159, poz. 945

Dyrektor Wydziału


Roman Meger

RADCA PRAWNY


mgr Czesław Czaykowski
Bd 446

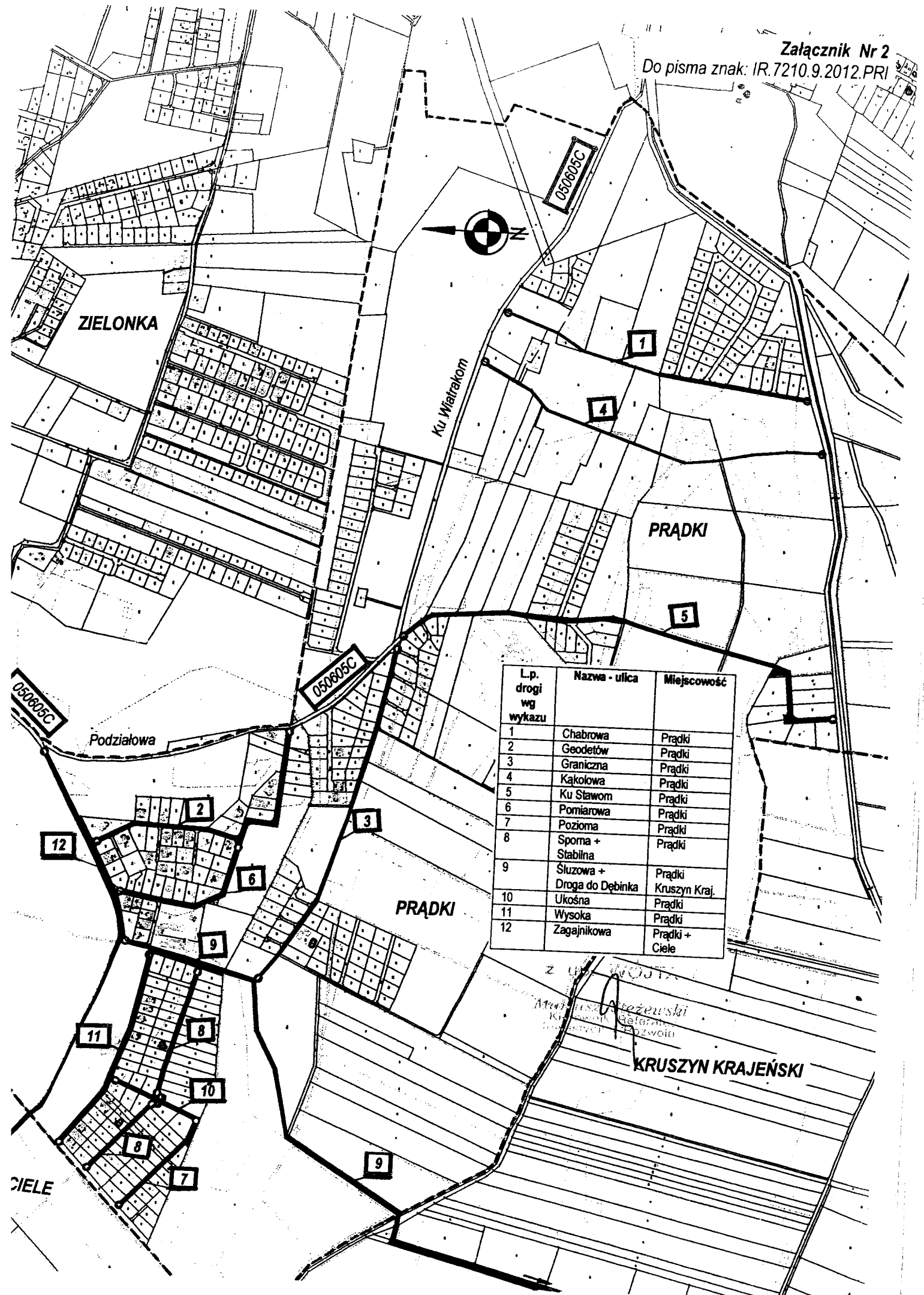
UZASADNIENIE

Zgodnie z art. 7 ust. 2 ustawy z 1985 roku o drogach publicznych /Dz. U. z 2007 roku, Nr 19, poz. 115 z późniejszymi zmianami¹/ Zarząd Powiatu Bydgoskiego opiniuje pozytywnie zaliczenie do kategorii dróg gminnych dwunastu odcinków dróg położonych na terenie gminy Białe Błota, wymienionych w załączniku nr 1 stanowiącym wykaz ulic i wskazanych w załącznikach graficznych nr 2, 3 i 4.

Uchwałę przygotowano zgodnie z wnioskiem Wójta Gminy Białe Błota.

**WYKAZ ULIC Z TERENU GMINY BIAŁE BŁOTA
PROPONOWANYCH DO ZALICZENIA DO KATEGORII DRÓG GMINNYCH**

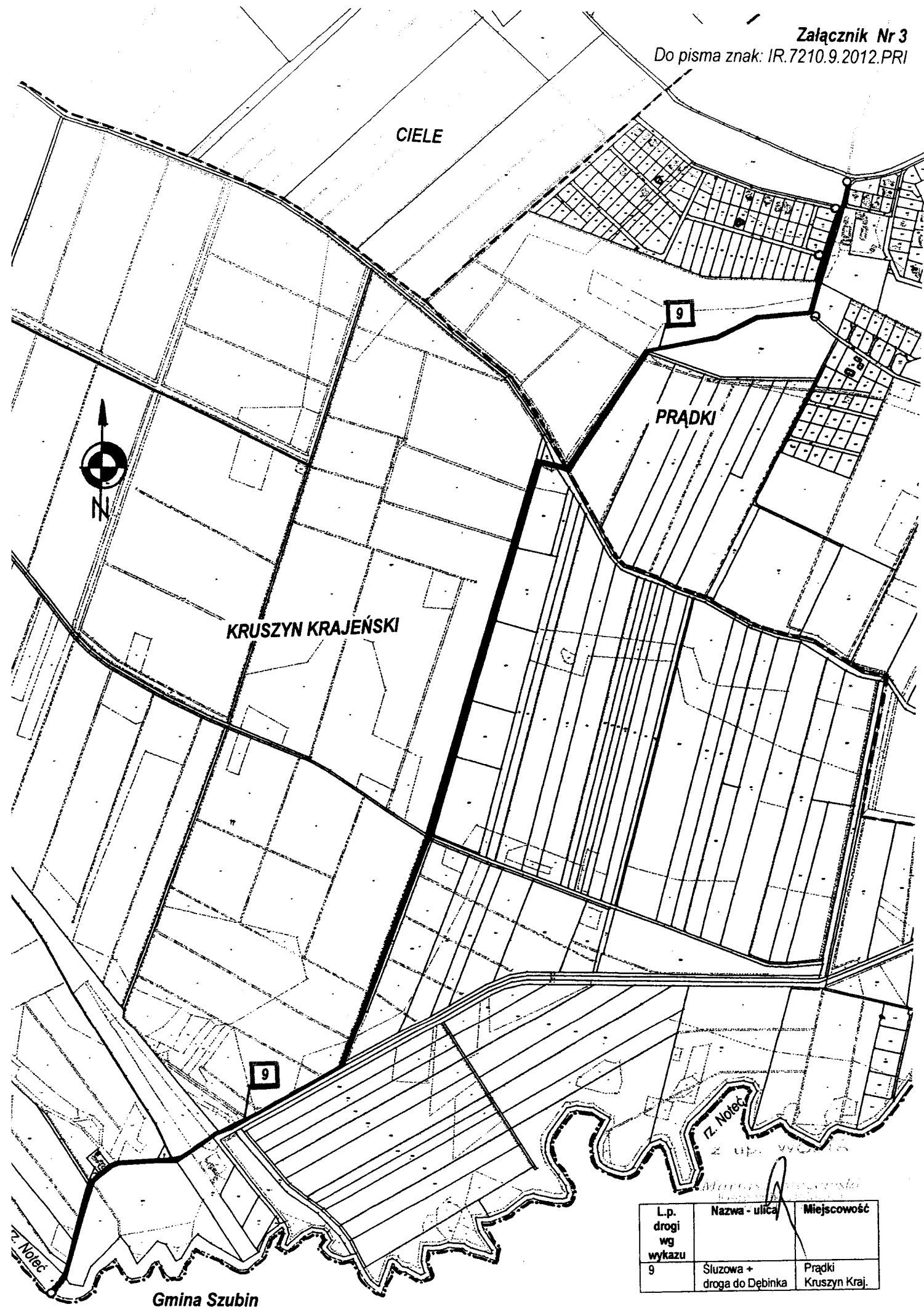
L.p.	Nazwa ulicy (drogi)	Miejscowość	Początek drogi	Koniec drogi	Przebieg drogi po terenie działek
1	2	3	4	5	6
1	Chabrowa	Prądko	Skrzyżowanie z ul. Ku Wiatrakom (droga gminna Nr 050605C)	Skrzyżowanie z dr. wewn. na działce nr 82 w Prądkach	Obręb Prądko: 67/1, 67/18, 54,
2	Geodetów	Prądko	Skrzyżowanie z ul. Zagajnikową	Skrzyżowanie z ul. Podziałową (dr. gminna Nr 050605C)	Obręb Prądko: część 29/11, 29/38, 29/39, 29/50, 37/3, część 28/7
3	Graniczna	Prądko	Skrzyżowanie z ul. Śluzową	Skrzyżowanie z ul. Podziałową (dr. gminna Nr 050605C)	Obręb Prądko: część 16, 26/15, 26/16, 26/17, 41/42, 41/43, 41/44,
4	Kąkolowa	Prądko	Skrzyżowanie z ul. Ku Wiatrakom (droga gminna Nr 050605C)	Skrzyżowanie z dr. wewn. na działce nr 82 w Prądkach	Obręb Prądko: 52, 65,
5	Ku Stawom	Prądko	Skrzyżowanie z ul. Zagajnikową	Skrzyżowanie z dr. wewn. na działce nr 82 w Prądkach	Obręb Prądko: 41/45, 42, 62, 70/10
6	Pomiarowa	Prądko	Skrzyżowanie z ul. Zagajnikową	Skrzyżowanie z ul. Geodetów	Obręb Prądko: część 29/11, część 28/7,
7	Pozioma	Prądko	Skrzyżowanie z ul. Ukośną w Prądkach	Skrzyżowanie z ul. Niską w Prądkach	Obręb Prądko: część 5/65, 4/43,
8	Sporna i Stabilna	Prądko	Skrzyżowanie z ul. Śluzową w Prądkach	Skrzyżowanie z ul. Niską w Prądkach	Obręb Prądko: 5/64, Obręb Prądko: 4/42, 5/63,
9	Śluzowa + Droga do Dębinka	Prądko + Kruszyn Kraj.	Skrzyżowanie z ul. Zagajnikową w Prądkach	Granica Gminy Białe Błota z Gminą Szubin (jaz na rzece Noteć – działka nr ewid. 615/5 w obrębie geodezyjnym Kruszyn Krajeński)	Obręb Prądko: cz.16, 21, 5/67, + Obręb Kruszyn Kraj.: część 668, 667, 664/1, 704, część 710, 625.
10	Ukośna	Prądko	Skrzyżowanie z ul. Wysoką w Prądkach	Skrzyżowanie z ul. Poziomą w Prądkach	Obręb Prądko: część 5/65,
11	Wysoka	Prądko	Skrzyżowanie z ul. Śluzową w Prądkach	Skrzyżowanie z ul. Niską w Prądkach	Obręb Prądko: 4/41, 5/1, 5/62,
12	Zagajnikowa	Prądko + Ciele	Skrzyżowanie z ul. Podziałową w Prądkach (droga gminna Nr 050605C)	Skrzyżowanie z ul. Kościelną w Cielu (droga powiatowa Nr 1537C)	Obręb Prądko: 28/8, 29/10, 7, + Obręb Ciele: 101/3.



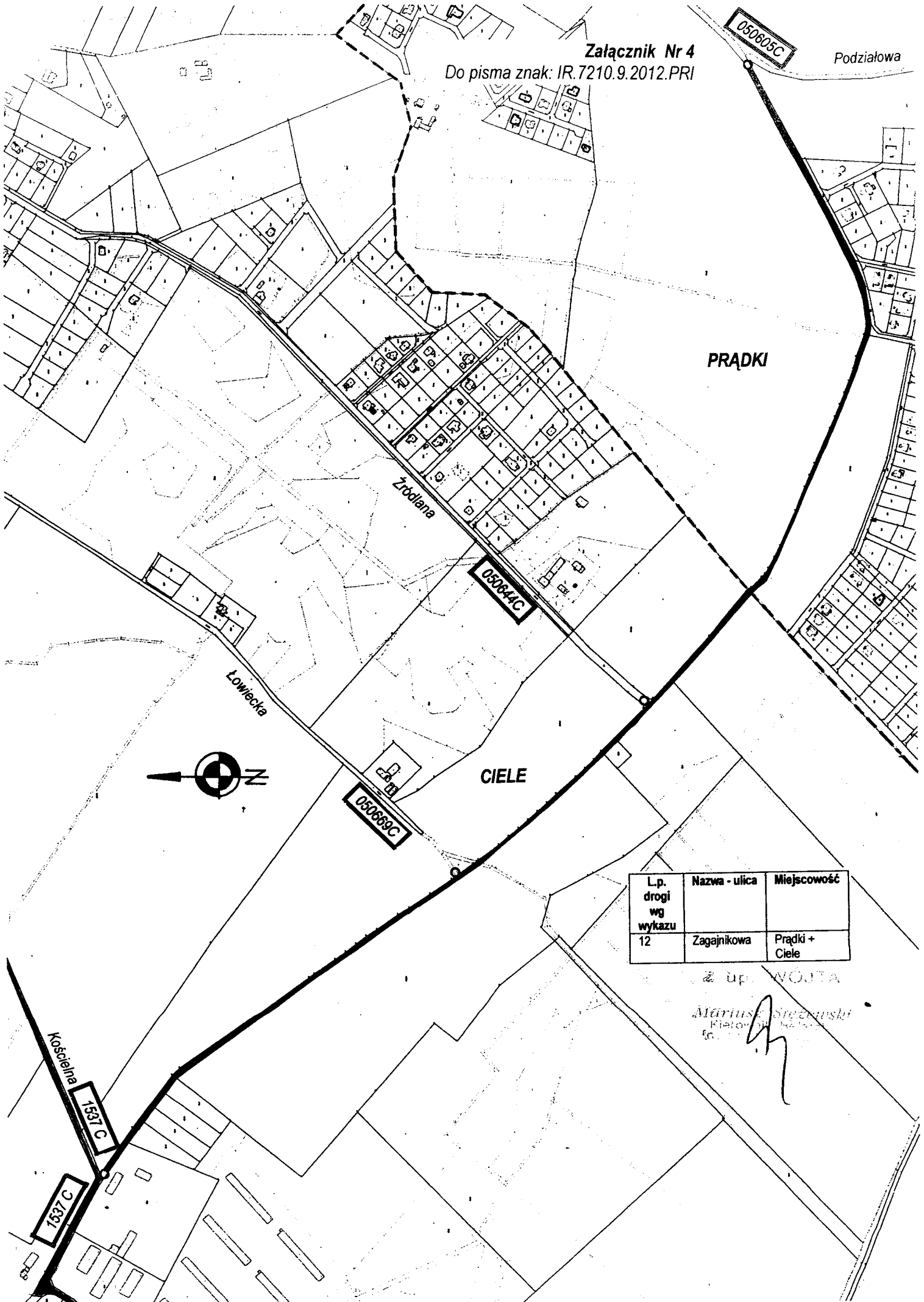
Lp. drogi wg wykazu	Nazwa - ulica	Miejscowość
1	Chabrowa	Prądky
2	Geodetów	Prądky
3	Graniczna	Prądky
4	Kąkolowa	Prądky
5	Ku Stawom	Prądky
6	Pomiarowa	Prądky
7	Pozioma	Prądky
8	Sporna + Stabilna	Prądky
9	Służowa + Droga do Dębinka	Prądky Kruszyn Kraj.
10	Ukośna	Prądky
11	Wysoka	Prądky
12	Zagajnikowa	Prądky + Ciele

z upr. WOST
Miejscowość: Kruszyn Krajeński
Kierownik: [Signature]
Inżynier: [Signature]

KRUSZYŃ KRAJEŃSKI



Załącznik Nr 4
Do pisma znak: IR.7210.9.2012.PRI



Lp. drogi wg wykazu	Nazwa - ulica	Miejscowość
12	Zagajnikowa	Prądky + Ciele

z up. WÓJTA
Mariusz Steczanski
Kierownik