


POWIAT BYDGOSKI



**PLAN ZIMOWEGO UTRZYMANIA
DRÓG POWIATOWYCH**

Na terenie gm. Osielsko

Starostwo Powiatowe w Bydgoszczy
Wydział Dróg Powiatowych
Bydgoszcz 2013

**ZASADY KLASYFIKOWANIA
DRÓG ZAMIEJSKICH
DO CELÓW STANDARYZACJI ZIMOWEGO UTRZYMANIA**

Do grupy 1 zalicza się:

autostrady
drogi ekspresowe
inne drogi krajowe o Ś.R.D. ponad 6.000 pojazdów na dobę

Do grupy 2 zalicza się:

- pozostałe drogi międzynarodowe „E”
pozostałe drogi krajowe
- połączenia dróg zaliczonych do 1 i 2 grupy z głównymi przejściami granicznymi (należy zastosować wybór funkcjonalny)
- drogi krajowe o Ś.R.D. ponad 4.000 pojazdów na dobę
- drogi wojewódzkie o bardzo dużym znaczeniu komunikacyjnym (Ś.R.D. ponad 4.000 pojazdów na dobę jako kryterium pomocnicze)

Do grupy 3 zalicza się:

- drogi krajowe o Ś.R.D. ponad 2.000 pojazdów na dobę
drogi wojewódzkie i powiatowe o Ś.R.D. ponad 2.000 pojazdów na dobę (jako kryterium pomocnicze)

Do grupy 4 zalicza się:

- drogi krajowe o Ś.R.D. ponad 500 pojazdów na dobę
- drogi wojewódzkie i powiatowe o Ś.R.D. ponad 500 pojazdów na dobę (jako kryterium pomocnicze)

Do grupy 5 zalicza się:

- pozostałe drogi krajowe, wojewódzkie oraz powiatowe gdzie występuje regularna komunikacja autobusowa oraz dowóz dzieci do szkół i pracowników do pracy

Do grupy 6 zalicza się:

- odcinki turystyczne dróg krajowych, wojewódzkich oraz powiatowych (dojazdy do ośrodków wypoczynkowych, schronisk, wyciągów narciarskich)

Do grupy 7 zalicza się:

- pozostałe drogi krajowe, wojewódzkie i powiatowe nie objęte planem zimowego utrzymania dróg.

ZASADY ODŚNIEŻANIA I USUWANIA GOŁOLEDZI

Standard	Opis stanu utrzymania drogi dla danego standardu	Dopuszczalne odstępstwa od standardu	
		po ustaniu opadów śniegu	od stwierdzenia występowania zjawisk
1	2	3	4
1	Jezdnia czarna: - sucha - mokra Przejezdność całodobowa.	Dotyczy jezdni i poboczy - luźny - 2 godz. - błoto pośniegowe - 4 godz. - zajeżdżony - nigdy - zasy - nigdy	- gołoledź - 2 godz. - szron - 2 godz. - sadź - 2 godz. - pośniegowa - 4 godz. - lodowica - 4 godz.
2	Jezdnia odśnieżona na całej szerokości. Jezdnia posypana na całej długości.	- luźny - 4 godz. - błoto pośniegowe - 6 godz. - zajeżdżony - występuje (cienka warstwa nie utrudniająca ruchu)	- gołoledź - 3 godz. - szron - 3 godz. - sadź - 3 godz. - pośniegowa - 4 godz. - lodowica - 4 godz.
3	Jezdnia odśnieżona na całej szerokości. Jezdnia posypana na: - skrzyżowaniach z drogami - skrzyżowaniach z koleją - odcinkach o pochyleniu powyżej 4,0% - przystankach autobusowych - innych miejscach ustalonych przez zarząd.	- luźny - 6 godz. - zajeżdżony - występuje - zasy, języki śniegowe: - lokalnie - 6 godz. Utrudnienia dla samochodów osobowych.	W miejscach wyznaczonych: - gołoledź - 5 godz. - szron - 5 godz. - sadź - 5 godz. - pośniegowa - 6 godz. - lodowica - 5 godz.
4	Jezdnia odśnieżona na całej szerokości. Jezdnia posypana na odcinkach decydujących o możliwości ruchu.	- luźny - 8 godz. - zajeżdżony - występuje - języki śniegowe - występują - zasy - do 8 godz. Dopuszcza się przerwy w komunikacji do 8 godz.	W miejscach wyznaczonych: - gołoledź - 8 godz. - pośniegowa - 10 godz. - lodowica - 8 godz.
5	Jezdnia odśnieżona, w miejscach zasp odśnieżony co najmniej jeden pas ruchu z wykonaniem mijanek. Jezdnia posypana na odcinkach decydujących o możliwości ruchu.	- luźny - 16 godz. - zajeżdżony - występuje - nabój śnieżny - występuje - zasy - występują do 24 godz. Dopuszcza się przerwy w komunikacji do 24 godz.	W miejscach wyznaczonych: - gołoledź - 8 godz. - pośniegowa - 10 godz.
6	Jezdnia zaśniewiona. Prowadzi się interwencyjne odśnieżanie w zależności od potrzeb. Jezdnie posypane po odśnieżeniu w miejscach wyznaczonych przez zarząd drogi.	- luźny - występuje - zajeżdżony - występuje - nabój śnieżny - występuje - zasy - występują do 48 godz.	W miejscach wyznaczonych: - wszystkie rodzaje śliskości po odśnieżeniu – 2 godz.

WYKAZ DRÓG POWIATOWYCH

ujętych w planie zimowego utrzymania

GMINA OSIELSKO

Standard utrzymania	Numer drogi	Nazwa drogi	Odcinek		Długość Km
			Od km	Do km	
IV	1507C	Włóki – Jarużyn – Bydgoszcz	6,100	9,100	3,000
	1508C	Niemcz - Jarużyn	0,000	4,091	4,091
	1504C	Trzebień – Niemcz- Bydgoszcz	9,700	16,300	6,600
Razem:					13,691
V	1509C	Maksymilianowo- Stacja PKP	0,000	0,718	0,718
	1525C	Koronowo - Żołędowo	13,019	13,941	0,922
Razem:					1,640

Odcinki dróg objęte posypywaniem:

Numer drogi	Nazwa drogi	Odcinek		Długość km
		Od km	Do km	
1507C	Włóki- Jarużyn- Bydgoszcz	6,100	9,100	3,000
1508C	Niemcz- Jarużyn	0,000	4,091	4,091
1504C	Trzebień- Niemcz- Bydgoszcz	13,936	16,300	2,364
Razem:				10,355

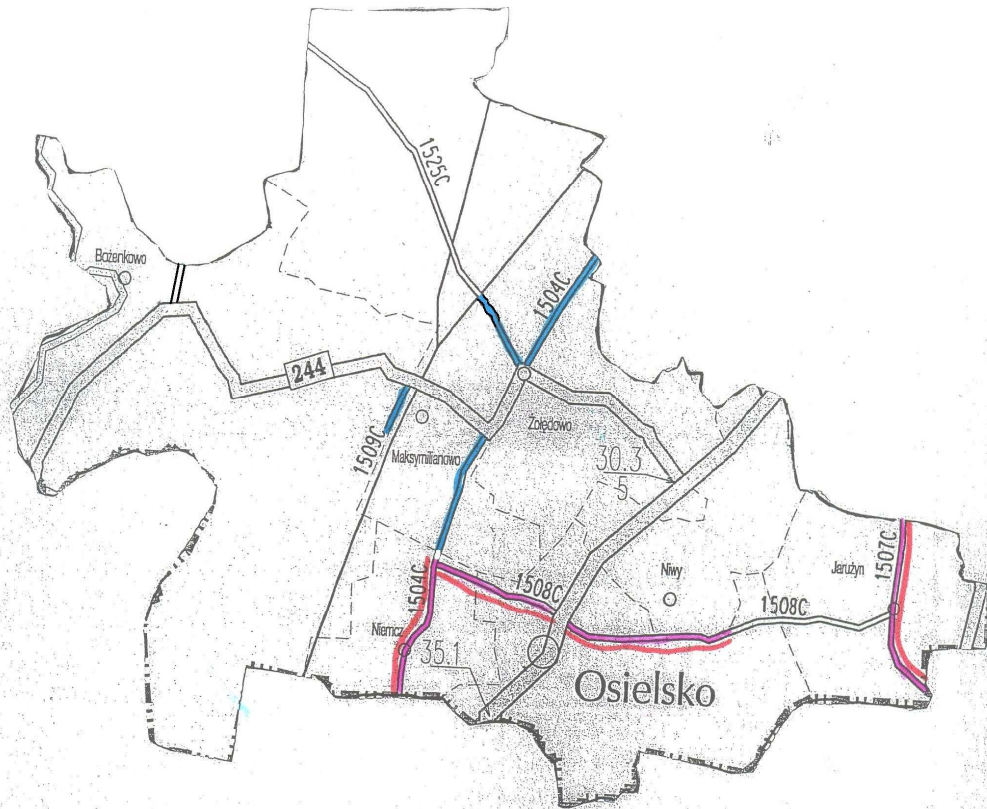
Drogi wyłączone z zimowego utrzymania

Numer drogi	Nazwa drogi	Odcinek		Długość km
		Od km	Do km	
1508C	Niemcz- Jarużyn	4,091	8,000	3,909
1525C	Koronowo- Żołędowo	7,900	13,019	5,119
Razem:				9,028

Uwaga:






Odśnieżanie dotyczy również zatok autobusowych znajdujących się w ciągu w/w dróg powiatowych.

GMINA
OSIELSKO



PLAN ZIMOWEGO UTRZYMANIA
DRÓG POWIATOWYCH

LEGEDNA:

-  - III standard utrzymania zimowego
-  - IV standard utrzymania zimowego
-  - V standard utrzymania zimowego
-  - VI standard utrzymania zimowego
-  - odcinki objęte posypywaniem