

UCHWAŁA Nr *26*/2015
ZARZĄDU POWIATU BYDGOSKIEGO
z dnia *4. lutego* 2015 r.

w sprawie wyrażenia zgody na wydłużenie terminu zakończenia prac geodezyjnych wynikających z umowy nr 141/2014 z dnia 16.04.2014r., polegających na modernizacji ewidencji gruntów i budynków – wykonaniu numerycznej mapy ewidencyjnej pełnej treści wraz uzupełnieniem ewidencji gruntów i budynków o dane dotyczące budynków i lokali, utworzenie obiektowej mapy numerycznej budynków wraz z aktualizacją terenów zabudowanych i zurbanizowanych dla części obszaru Powiatu Bydgoskiego obrębów ewidencyjnych: Gminy Dąbrowa Chełmińska i Gminy Dobrez, w ramach projektu pn. „Uzupełnienie ewidencji gruntów i budynków, dystrybucja zbioru danych o działkach, budynkach i lokalach na terenie Województwa Kujawsko – Pomorskiego jako element infrastruktury przestrzennej”

Na podstawie art. 32 ust. 2 pkt 4 ustawy z dnia 5 czerwca 1998 r. o samorządzie powiatowym (Dz. U. z 2013 r. poz. 595 z późn. zm.) oraz art. 3 ust. 1 pkt 1, art. 15 ust. 1, art. 144 ust. 1 ustawy z dnia 29 stycznia 2004 r. Prawo zamówień publicznych (Dz. U. z 2013 r. poz. 907 ze późn. zm.) uchwala się, co następuje:

§ 1


Wyraża się zgodę na wydłużenie do dnia 27 kwietnia 2015r. terminu zakończenia prac wynikających z umowy nr 141/2014 z dnia 16.04.2014r., zawartej pomiędzy Związkiem Powiatów Województwa Kujawsko-Pomorskiego w imieniu, którego działa na podstawie pełnomocnictwa nr 4/2013 z dnia 16 grudnia 2013 roku Powiat Bydgoski reprezentowany przez Zarząd Powiatu Bydgoskiego a konsorcjum Firm InterTim Sp. z o.o., InterTim Ludmiła Pietrzak, polegających na modernizacji ewidencji gruntów i budynków – wykonaniu numerycznej mapy ewidencyjnej pełnej treści wraz uzupełnieniem ewidencji gruntów i budynków o dane dotyczące budynków i lokali, utworzenie obiektowej mapy numerycznej budynków wraz z aktualizacją terenów zabudowanych i zurbanizowanych dla części obszaru Powiatu Bydgoskiego obrębów ewidencyjnych: Gminy Dąbrowa Chełmińska i Gminy Dobrez w ramach projektu pn. „Uzupełnienie ewidencji gruntów i budynków, dystrybucja zbioru danych o działkach, budynkach i lokalach na terenie Województwa Kujawsko – Pomorskiego jako element infrastruktury przestrzennej”.

§ 2




Wykonanie uchwały powierza się Staroście Powiatu Bydgoskiego.

§ 3

Uchwała wchodzi w życie z dniem podjęcia.


Przewodniczący
Zarząd Powiatu Bydgoskiego
Wojciech Porzych

Członkowie Zarządu:

1. 
2. _____
3. 
4. 

Uzasadnienie

Powiat Bydgoski realizując w ramach Regionalnego Programu Operacyjnego Województwa Kujawsko-Pomorskiego na lata 2007 – 2013 projekt pn. „Uzupełnienie ewidencji gruntów i budynków, dystrybucja zbioru danych o działkach, budynkach i lokalach na terenie Województwa Kujawsko – Pomorskiego jako element infrastruktury przestrzennej” został upoważniony między innymi do przeprowadzenia procedury przetargowej wyłaniającej wykonawcę prac polegających na modernizacji ewidencji gruntów i budynków – wykonaniu numerycznej mapy ewidencyjnej pełnej treści wraz uzupełnieniem ewidencji gruntów i budynków o dane dotyczące budynków i lokali, utworzenie obiektowej mapy numerycznej budynków wraz z aktualizacją terenów zabudowanych i zurbanizowanych dla części obszaru Powiatu Bydgoskiego obrębów ewidencyjnych: Gminy Dąbrowa Chełmińska i Gminy Dobrcz. W trakcie wykonywania powyższych prac stwierdzono niedoszacowanie ilości budynków. Wykonawca konsorcjum firm: InterTim Sp. z o.o., InterTim Ludmiła Pietrzak wystąpił z wnioskiem o wyrażeniu zgody na wydłużenie do dnia 27 kwietnia 2015r terminu zakończenia prac, z uwagi na stwierdzone niedoszacowanie ilości budynków. Mając na uwadze prośbę wykonawcy, uzgodnienia dokonane z wykonawcą potwierdzające, że zakres przekraczający pierwotną umowę wykona w ramach dotychczasowego wynagrodzenia oraz poprawność wykonania prac objętych projektem uznaje się za celowe wyrażenie zgody na wydłużenie terminu zakończenia ww. prac.

Podjęcie w/w uchwały jest niezbędne.

Geodeta Powiatowy
Dyrektor Wydziału
Geodezji i Kartografii

Henryk Siuda

radca prawny
Mieczysław Gimbiewicz
OIRP Byd.