

**UCHWAŁA Nr 28...../2015**  
**ZARZĄDU POWIATU BYDGOSKIEGO**  
**z dnia 19. lutego..... 2015 r.**

**w sprawie wyrażenia zgody na zmianę harmonogramu prac, stanowiącego załącznik nr 3  
do umowy nr 139/2014 z dnia 11.04.2014r.**

Na podstawie art. 32 ust. 2 pkt 4 ustawy z dnia 5 czerwca 1998 r. o samorządzie powiatowym (Dz. U. z 2013 r. poz. 595 z późn. zm.) oraz art. 3 ust. 1 pkt 1, art. 15 ust. 2 i 3, art. 144 ust. 1 ustawy z dnia 29 stycznia 2004 r. Prawo zamówień publicznych (Dz. U. z 2013 r. poz. 907 ze późn. zm.) uchwała się, co następuje:

**§ 1**

Wyraża się zgodę na zmianę harmonogramu prac stanowiącego załącznik nr 3 do umowy nr 139/2014 z dnia 11.04.2014r., zawartej pomiędzy Związkiem Powiatów Województwa Kujawsko-Pomorskiego w imieniu, którego działa na podstawie pełnomocnictwa nr 4/2013 z dnia 16 grudnia 2013 roku Powiat Bydgoski reprezentowany przez Zarząd Powiatu Bydgoskiego a Mateuszem Sawickim i Rafałem Siwką prowadzącymi działalność gospodarczą pod nazwą GEO-SAW-GIS spółka cywilna Mateusz Sawicki & Rafał Siwka, z siedzibą w Gnieźnie przy ul. Grunwaldzkiej 37, 62-200 Gniezno, polegających na modernizacji ewidencji gruntów i budynków – wykonaniu numerycznej mapy ewidencyjnej pełnej treści wraz uzupełnieniem ewidencji gruntów i budynków o dane dotyczące budynków i lokali, utworzenie obiektowej mapy numerycznej budynków wraz z aktualizacją terenów zabudowanych i zurbanizowanych dla części obszaru Powiatu Bydgoskiego obrębów ewidencyjnych: Gminy Nowa Wieś Wielka i Gminy Solec Kujawski w ramach projektu pn. „Uzupełnienie ewidencji gruntów i budynków, dystrybucja zbioru danych o działkach, budynkach i lokalach na terenie Województwa Kujawsko – Pomorskiego jako element infrastruktury przestrzennej”.

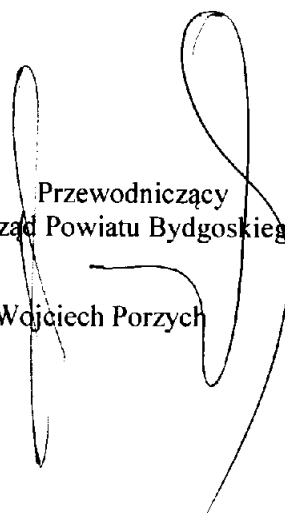
**§ 2**

Wykonanie uchwały powierza się Staroście Powiatu Bydgoskiego.

**§ 3**

Uchwała wchodzi w życie z dniem podjęcia.

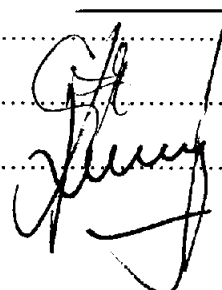
Przewodniczący  
Zarząd Powiatu Bydgoskiego  
Wojciech Porzych



Członkowie Zarządu:


1. .... 

2. ....

3. .... 

4. ....

Geodeta Powiatowy  
Dyrektor Wydziału  
Geodezji i Kartografii

  
Henryk Siuda

## **Uzasadnienie**

Powiat Bydgoski realizując w ramach Regionalnego Programu Operacyjnego Województwa Kujawsko-Pomorskiego na lata 2007 – 2013 projekt pn. „Uzupełnienie ewidencji gruntów i budynków, dystrybucja zbioru danych o działkach, budynkach i lokalach na terenie Województwa Kujawsko – Pomorskiego jako element infrastruktury przestrzennej” został upoważniony między innymi do przeprowadzenia procedury przetargowej wyłaniającej wykonawcę prac polegających na modernizacji ewidencji gruntów i budynków – wykonaniu numerycznej mapy ewidencyjnej pełnej treści wraz uzupełnieniem ewidencji gruntów i budynków o dane dotyczące budynków i lokali, utworzenie obiektowej mapy numerycznej budynków wraz z aktualizacją terenów zabudowanych i zurbanizowanych dla części obszaru Powiatu Bydgoskiego obrębów ewidencyjnych: Gminy Nowa Wieś Wielka i Gminy Solec Kujawski. W trakcie wykonywania przedmiotowych prac stwierdzono zmianę technologii pracy związaną między innymi z wydawaniem danych oraz możliwością wykonania kontroli przekazywanych opracowań. Mając na uwadze powyższe okoliczności, prośbę wykonawcy, uznaje się za celowe wyrażenie zgody na zmianę harmonogramu prac, stanowiącego załącznik nr 3 do umowy nr 139/2014 z dnia 11.04.2014r.

Podjęcie w/w uchwały jest niezbędne.