


POWIAT BYDGOSKI



PLAN ZIMOWEGO UTRZYMANIA DRÓG POWIATOWYCH

Na terenie gm. Nowa Wieś Wielka

Starostwo Powiatowe w Bydgoszczy
Wydział Dróg Powiatowych
Bydgoszcz 2013

ZASADY ODŚNIEŻANIA I USUWANIA GOŁOLEDZI

Standard	Opis stanu utrzymania drogi dla danego standardu	Dopuszczalne odstępstwa od standardu	
		po ustaniu opadów śniegu	od stwierdzenia występowania zjawisk
1	2	3	4
1	<p>Jezdnia czarna:</p> <ul style="list-style-type: none"> - sucha - mokra <p>Przejezdność całodobowa.</p>	<p>Dotyczy jezdni i poboczy</p> <ul style="list-style-type: none"> - luźny - 2 godz. - błoto pośniegowe - 4 godz. - zajeżdżony - nigdy - zaspasy - nigdy 	<ul style="list-style-type: none"> - gołoledź - 2 godz. - szron - 2 godz. - sadź - 2 godz. - pośniegowa - 4 godz. - lodowica - 4 godz.
2	<p>Jezdnia odśnieżona na całej szerokości.</p> <p>Jezdnia posypana na całej długości.</p>	<ul style="list-style-type: none"> - luźny - 4 godz. - błoto pośniegowe - 6 godz. - zajeżdżony - występuje (cienka warstwa nie utrudniająca ruchu) 	<ul style="list-style-type: none"> - gołoledź - 3 godz. - szron - 3 godz. - sadź - 3 godz. - pośniegowa - 4 godz. - lodowica - 4 godz.
3	<p>Jezdnia odśnieżona na całej szerokości.</p> <p>Jezdnia posypana na:</p> <ul style="list-style-type: none"> - skrzyżowaniach z drogami - skrzyżowaniach z koleją - odcinkach o pochyleniu powyżej 4,0% - przystankach autobusowych - innych miejscach ustalonych przez zarząd. 	<ul style="list-style-type: none"> - luźny - 6 godz. - zajeżdżony - występuje - zaspasy, języki śniegowe: <ul style="list-style-type: none"> - lokalnie - 6 godz. <p>Utrudnienia dla samochodów osobowych.</p>	<p>W miejscach wyznaczonych:</p> <ul style="list-style-type: none"> - gołoledź - 5 godz. - szron - 5 godz. - sadź - 5 godz. - pośniegowa - 6 godz. - lodowica - 5 godz.
4	<p>Jezdnia odśnieżona na całej szerokości.</p> <p>Jezdnia posypana na odcinkach decydujących o możliwości ruchu.</p>	<ul style="list-style-type: none"> - luźny - 8 godz. - zajeżdżony - występuje - języki śniegowe - występują - zaspasy - do 8 godz. <p>Dopuszcza się przerwy w komunikacji do 8 godz.</p>	<p>W miejscach wyznaczonych:</p> <ul style="list-style-type: none"> - gołoledź - 8 godz. - pośniegowa - 10 godz. - lodowica - 8 godz.
5	<p>Jezdnia odśnieżona, w miejscach zasp odśnieżony co najmniej jeden pas ruchu z wykonaniem mijanek.</p> <p>Jezdnia posypana na odcinkach decydujących o możliwości ruchu.</p>	<ul style="list-style-type: none"> - luźny - 16 godz. - zajeżdżony - występuje - nabój śnieżny - występuje - zaspasy - występują do 24 godz. <p>Dopuszcza się przerwy w komunikacji do 24 godz.</p>	<p>W miejscach wyznaczonych:</p> <ul style="list-style-type: none"> - gołoledź - 8 godz. - pośniegowa - 10 godz.
6	<p>Jezdnia zaśniewiona.</p> <p>Prowadzi się interwencyjne odśnieżanie w zależności od potrzeb.</p> <p>Jezdnie posypane po odśnieżeniu w miejscach wyznaczonych przez zarząd drogi.</p>	<ul style="list-style-type: none"> - luźny - występuje - zajeżdżony - występuje - nabój śnieżny - występuje - zaspasy - występują do 48 godz. 	<p>W miejscach wyznaczonych:</p> <ul style="list-style-type: none"> - wszystkie rodzaje śliskości po odśnieżeniu – 2 godz.

WYKAZ DRÓG POWIATOWYCH
ujętych w planie zimowego utrzymania

GMINA NOWA WIEŚ WIELKA

Standard utrzymania	Numer drogi	Nazwa drogi	Odcinek		Długość km
			od km	do km	
V	1552 C	Tarkowo D.- Dąbrówka Wlk.	0,000	7,834	7,834
	1539 C	Nowa Wieś Wlk.- Pęchowo	0,000	2,047	2,047
	1551 C	Nowa Wieś Wlk.- Leszyce- Dąbrowa Mała	0,000	6,711	6,711
	1548 C	Solec Kuj.- Nowa Wieś- Wlk.	10,133	13,433	3,300
	1549C	Solec Kujawski - Chrośna	9,014	10,425	1,411
	1550C	Brzoza -Prądociń	0,000	3,600	3,600
	1550C	Brzoza -Prądociń	5,107	6,839	1,732
	Razem				

Drogi objęte posypywaniem

Numer drogi	Nazwa drogi	Odcinek		Długość km	Rodzaj miejsca
		od km	do km		
1552C	Tarkowo D.- Dąbrówka Wlk.	0,281	1,381	1,100	- niebezpieczne zakręty - przejazd kolejowy - odcinek 800m
1539C	Nowa Wieś Wlk.- Pęchowo	0,000	2,047	2,047	- teren zabudowany +przejazd kolejowy - na odcinku 1km od drogi krajowej nr 25
1548C	Solec Kuj.- Nowa Wieś- Wlk.	12,433	13,433	1,000	
Razem:				4,147	

Drogi wyłączone z zimowego utrzymania

Numer drogi	Nazwa drogi	Odcinek		Długość km
		od km	do km	
1538C	Przyłęki- Kobylarnia	2,358	5,758	3,400
1548C	Solec Kuj.- Nowa Wieś- Wlk.	6,984	10,133	3,149
1550C	Brzoza - Prądociń	3,600	5,107	1,507
Razem				8,056

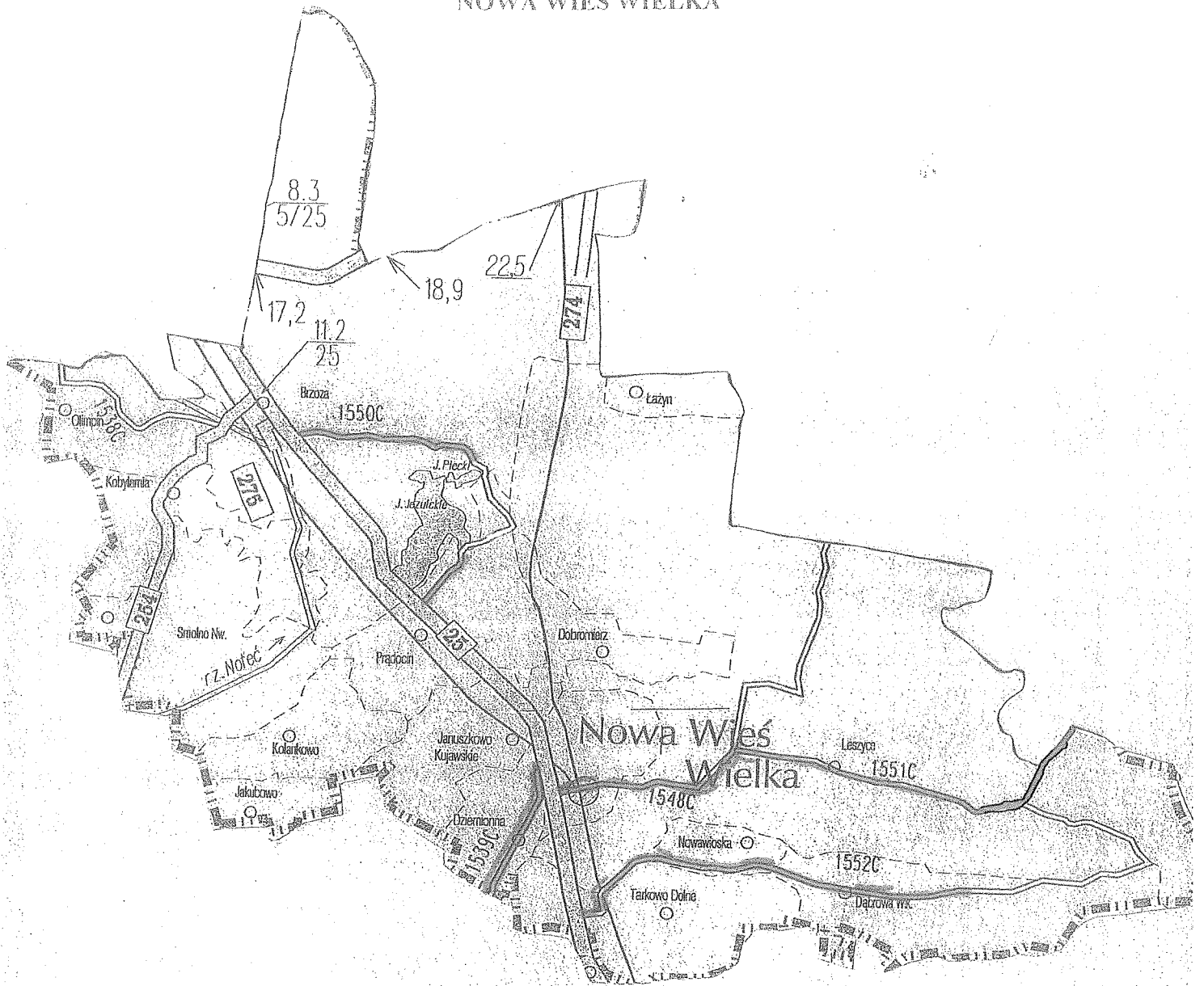
Uwaga:

Odsnieżanie dotyczy również zatok autobusowych znajdujących się w ciągu w/w dróg powiatowych.






Referent

Michał Grochala

GMINA
NOWA WIEŚ WIELKA



LEGENDA:

-  - III standard utrzymania zimowego
-  - IV standard utrzymania zimowego
-  - V standard utrzymania zimowego
-  - VI standard utrzymania zimowego
-  - odcinki objęte posypywaniem